KL-31-12-495-4J-C

TAC ET QUOTAS DE PÊCHE 2012

Comme fixés par les règlements (UE) n° 1225/2010 du Conseil du 13 décembre 2010, n° 716/2011 du Conseil du 19 juillet 2011, n° 1256/2011 du 30 novembre 2011, n° 5/2012 du 19 décembre 2011, n° 43/2012 du 17 janvier 2012 et n° 44/2012 du 17 janvier 2012.
Des modifications peuvent être apportées en 2012.

FISHING TACS AND QUOTAS 2012

As fixed by Council Regulations No 1225/2010 of 13 December 2010, No 716/2011 of 19 July 2011, No 1256/2011 of 30 November 2011, No 5/2012 of 19 December 2011, No 43/2012 of 17 January 2012 and No 44/2012 of 17 January 2012. Changes may be made during 2012.

http://ec.europa.eu/fisheries/cfp/fishing_rules/tacs/index_en.htm

TAC Y CUOTAS PESQUERAS PARA 2012

Según establecen los Reglamentos (UE) n° 1225/2010 del Consejo de 13 de diciembre de 2010, n° 716/2011 del Consejo de 19 de julio de 2011, n° 1256/2011 del Consejo de 30 de noviembre de 2011, n° 5/2012 del Consejo de 19 de diciembre de 2011, n° 43/2012 del Consejo de 17 de enero de 2012, y n° 44/2012 del Consejo de 17 de enero de 2012. Algunas modificaciones pueden introducirse en 2012.

http://ec.europa.eu/fisheries/cfp/fishing_rules/tacs/index_es.htm

TAC E QUOTAS DE PESCA 2012

Tal como fixados pelos Regulamentos (CE) n.° 1225/2010 do Conselho de 13 de Dezembro de 2010, n.° 716/2011 do Conselho de 19 de Julho de 2011, n.° 1256/2011 do Conselho de 30 de Novembro de 2011, n.° 5/2012 do Conselho de 30 de Dezembro de 2011, n.° 43/2012 do Conselho de 17 de Janeiro de 2012, e n.° 44/2012 do Conselho de 17 de Janeiro de 2012. Algumas modificações podem ser feitas em 2012.

http://ec.europa.eu/fisheries/cfp/fishing_rules/tacs/index_pt.htm

ESPÈCES BENTHIQUES ET DÉMERSALES – BENTHIC AND DEMERSAL SPECIES – ESPECIES BENTÓNICAS Y DEMERSALES – ESPÉCIES BENTÓNICAS E DEMERSAIS

Cardines / Megrims / Gallos / Areeiros

≥ 20 (exc. IIIa) / ≥ 25 (IIIa)

Lepidorhombus spp.

Zone		TAC	UE	BE	DK	DE	IE	ES	FR	NL	PT	UK
IIa[1], IV[1]	○	1 845	1 845	6	5	5			30	24		1 775
Vb[1][2], VI, XII[2], XIV[2]	○	3 387	3 387				439	385	1 501			1 062
VII	○	17 385	17 385	470			2 878	5 216	6 329			2 492
VIIIabde	○	1 716	1 716					950	766			
VIIIc, IX, X, Copace 34.1.1[1]	🟢	1 214	1 214					1 121	56		37	
TOTAL		25 547	25 547	476	5	5	3 317	7 672	8 682	24	37	5 329

[1] Eaux UE — [2] Eaux internationales

Limande / Dab / Limanda / Limanda

(y compris le flet / including flounder / incluida la platija / incluindo l solha das pedras — *Platichthys flesus*)

Limanda limanda

Zone		TAC	UE	BE	DK	DE	FR	NL	SE	UK
IIa[1], IV[1]	○	18 434	18 434	503	1 888	2 832	196	11 421	6	1 588
TOTAL		18 434	18 434	503	1 888	2 832	196	11 421	6	1 588

[1] Eaux UE

Limande sole / Lemon sole / Falsa limanda / Solha-limão

(y compris la plie grise / including witch flounder / incluido el mendo /incluindo o solhão — *Glyptocephalus cynoglossus*)

Microstomus kitt

Zone		TAC	UE	BE	DK	DE	FR	NL	SE	UK
IIa[1], IV[1]	○	6 391	6 391	346	953	122	261	793	11	3 905
TOTAL		6 391	6 391	346	953	122	261	793	11	3 905

[1] Eaux UE

Plie / Plaice / Solla / Solha

≥ 22 (exc. IIIa) / ≥ 27 (IIIa)

Pleuronectes platessa

Zone		TAC	UE	BE	DK	DE	IE	ES	FR	NL	PL	PT	SE	UK
IIa[1], IIIa (exc. Skagerrak et Kattegat), IV	🟢	84 410	79 201	4 874	15 840	4 569			914	30 462				22 542
Subdivisions 22-32[1]	○	2 889	2 889		2 070	230					433		156	
Skagerrak	○	7 950	7 791	48	6 189	32				1 190			332	
Kattegat	○	1 988	1 988		1 769	20							199	
Vb[1][2], VI, XII[2], XIV[2]	○	693	693				275		10					408
VIIa	○	1 627	1 627	42			1 063		18	13				491
VIIbc	○	78	78				62		16					
VIIde	○	5 062	5 062	828					2 761					1 473
VIIfg	○	369	369	46			197		83					43
VIIhjk	○	176	176	11			77		22	44				22
VIII, IX, X, Copace 34.1.1[1]	○	395	395					66	263			66		
TOTAL		105 637	100 269	5 849	25 868	4 851	1 674	66	4 087	31 709	433	66	687	24 979

[1] Eaux UE — [2] Eaux internationales

Turbot / Turbot / Rodaballo / Pregado

(y compris la barbue pour IIa et IV / including brill for IIa and IV / incluido el rémol para IIa y IV / incluindo o rodovalho para IIa e IV — *Scophthalmus rhombus*)

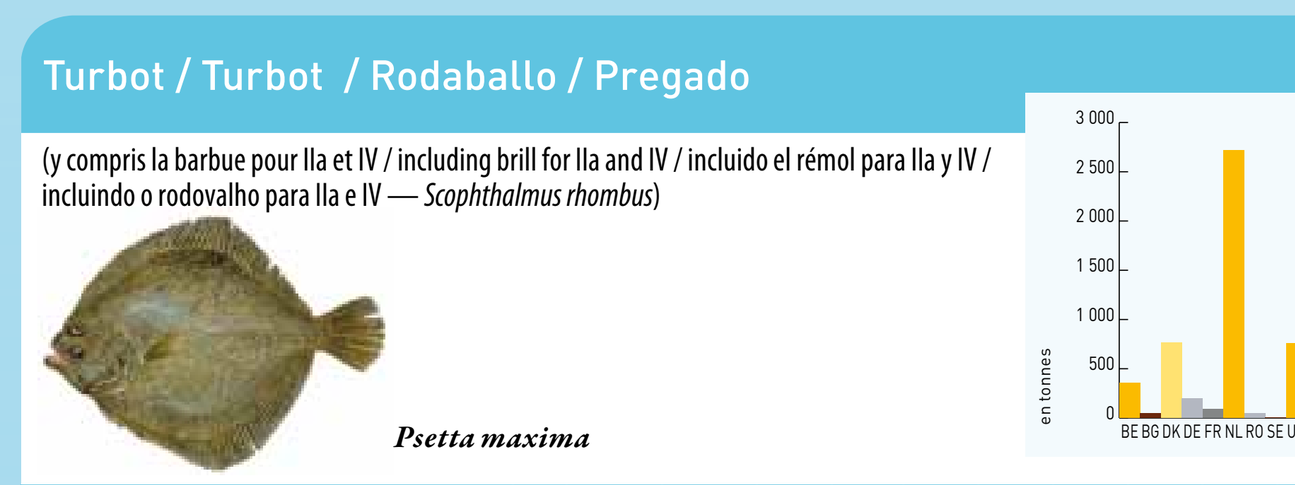

Psetta maxima

Zone		TAC	UE	BE	BG	DK	DE	FR	NL	RO	SE	UK
IIa[1], IV[1]	○	4 642	4 642	340		727	186	88	2 579		5	717
Mer Noire[1]	🔴	NA	86,4		43,2					43,2		
TOTAL		4 642	4 728,4	340	43,2	727	186	88	2 579	43,2	5	717

[1] Eaux UE

Flétan noir / Greenland halibut / Fletán negro / Alabote da Gronelândia

Reinhardtius hippoglossoides

Zone		TAC	UE	DK	DE	EE	IE	ES	FR	LV	LT	PL	PT	UK
I[2], II[2]	○	NA	0											
I (eaux norvégiennes), II (eaux norvégiennes)	○	NA	50		25									25
IIa[1], IV[1], Vb[1][2], VI[1][2]	○	520	169	2	3	2	2	2	31		2	2		123
V (eaux Groenland), XIV (eaux Groenland)	🟠	NA	6 320		5 221									275
Opano 0 et 1 (eaux Groenland)	○	NA	2 650		1 850									
Opano 3LMNO	🟠	12 098	7 093		335	328		4 486		46	23		1 875	
TOTAL		12 618	16 282	2	7 434	330	2	4 488	31	46	25	2	1 875	423

[1] Eaux UE — [2] Eaux internationales

Version électronique sur Atlas maritime européen
http://ec.europa.eu/maritimeaffairs/atlas/maritime_atlas/

Soles / Sole / Lenguado / Linguados

≥ 24



Solea spp.

Zone		TAC	UE	BE	DK	DE	IE	ES	FR	NL	PT	SE	UK
II[1], IV[1]	🟠	16 200	16 150	1 346	615	1 077			269	12 151			692
IIIa, subdivisions 22-32[1]	○	610	610		512	30				49		19	
Vb[1][2], VI, XII[2], XIV[2]	○	60	60				48						12
VIIa	🔴	300	300	131			67		2	41			59
VIIbc	○	44	44				37		7				
VIId	🟠	5 580	5 580	1 502					3 005				1 073
VIIe	🟢	777	777	27					293				457
VIIfg	🟢	1 060	1 060	663			33		66				298
VIIhjk	○	423	423	35			190		71	56			71
VIIIab	🟠	4 250	4 250	53				10	3 895	292			
VIIIcde, IX, X, Copace 34.1.1[1]	○	1 072	1 072					403			669		
TOTAL		30 376	30 326	3 757	1 127	1 107	375	413	7 608	12 589	669	19	2 662

[1] Eaux UE — [2] Eaux internationales

Baudroie / Anglerfish / Rape / Tamboril



Lophiidae

Zone		TAC	UE	BE	DK	DE	IE	ES	FR	NL	PT	SE	UK
IIa[1], IV[1]	○	9 161	9 161	324	714	349			66	245		8	7 455
IV (eaux norvégiennes)	○	NA	1 500	45	1 152	18				16			269
Vb[1][2], VI, XII[2], XIV[2]	○	5 183	5 183	186		213	518	199	2 293	179			1 595
VII	○	30 677	30 677	2 835		316	2 325	1 126	18 191	367			5 517
VIIIabde	○	8 220	8 220					1 252	6 968				
VIIIc, IX, X, Copace 34.1.1[1]	🟢	3 300	3 300					2 750	3		547		
TOTAL		56 541	58 041	3 390	1 866	896	2 843	5 327	27 521	807	547	8	14 836

[1] Eaux UE — [2] Eaux internationales

Églefin / Haddock / Eglefino / Arinca

≥ 30 (exc. IIIa) / ≥ 27 (IIIa)

Melanogrammus aeglefinus

Zone		TAC	UE	BE	DK	DE	IE	FR	NL	SE	UK
I (eaux norvégiennes), II (eaux norvégiennes)	🟢	NA	1 350			289		174			887
IIa[1], IV	🟢	39 166	30 158	224	1 539	979		1 707	168	155	25 386
IIIa, subdivisions 22-32[1]	🟢	2 409	2 308	11	1 943	123			2	229	
Eaux norvégiennes au sud 62° nord	🟢	NA	707							707	
Vb[1][2], VIa[1][2]	🟢	6 015	6 015	7		8	985	332			4 683
VIb[1][2], XII[1][2], XIV[1][2]	🟢	3 300	3 300	7		9	260	364			2 660
VIIa	○	1 251	1 251	20			542	91			598
VIIb-k, VIII, IX, X, Copace 34.1.1[1]	○	16 645	16 645	185			3 699	11 096			1 665
TOTAL		68 786	61 734	454	3 482	1 408	5 486	13 764	170	1 091	35 879

[1] Eaux UE — [2] Eaux internationales

Merlan / Whiting / Merlán / Badejo

≥ 27 (exc. IIIa) / ≥ 23 (IIIa)

Merlangius merlangus

Zone		TAC	UE	BE	DK	DE	IE	ES	FR	NL	PT	SE	UK
IIa[1], IV	🟠	17 056	15 750	337	1 458	379			2 191	843		3	10 539
IIIa	○	1 050	1 031		929					3		99	
Eaux norvégiennes au sud 62° nord[3]	○	NA	190									190	
Vb[1][2], VI, XII[2], XIV[2]	🔴	307	307			2	92		37				176
VIIa	🔴	89	89	0			52		3	0			34
VIIbcdefghjk	○	19 053	19 053	186			5 298		11 431	93			2 045
VIII	○	3 175	3 175					1 270	1 905				
IX, X, Copace 34.1.1[1]	○	(4)	(4)								(4)		
TOTAL		40 730	39 595	523	2 387	381	5 442	1 270	15 567	939		292	12 794

[1] Eaux UE — [2] Eaux internationales — [3] Y compris le lieu jaune (*Pollachius pollachius*) — [4] TAC à définir par le Portugal conformément à l'article 6 du règlement (UE) n° 43/2012 du Conseil

Merlu / Hake / Merluza / Pescada

≥ 27 (exc. IIIa) / ≥ 30 (IIIa)



Merluccius merluccius

Zone		TAC	UE	BE	DK	DE	IE	ES	FR	NL	PT	SE	UK
IIa[1], IV[1]	🟠	1 935	1 935	28	1 119	128			248	64			348
IIIa, subdivisions 22-32[1]	🟠	1 661	1 661		1 531							130	
Vb[1][2], VI, VII, XII[2], XIV[2]	🟠	30 900	30 900	284			1 704	9 109	14 067	183			5 553
VIIIabde	🟠	20 609	20 609	9				6 341	14 241	18			
VIIIc, IX, X, Copace 34.1.1[1]	🟠	12 299	12 299					7 870	756		3 673		
TOTAL		67 404	67 404	321	2 650	128	1 704	23 320	29 312	265	3 673	130	5 901

[1] Eaux UE — [2] Eaux internationales

Lieu jaune / Pollack / Abadejo / Juliana

≥ 30 (exc. IIIa)



Pollachius pollachius

Zone		TAC	UE	BE	IE	ES	FR	PT	UK
Vb[1][2], VI, XII[2], XIV[2]	○	397	397		56	6	190		145
VII	○	13 495	13 495	420	1 030	25	9 667		2 353
VIIIabde	○	1 482	1 482			252	1 230		
VIIIc	○	231	231			208	23		
IX, X, Copace 34.1.1[1]	○	282	282			273		9	
TOTAL		15 887	15 887	420	1 086	764	11 110	9	2 498

[1] Eaux UE — [2] Eaux internationales

Lieu noir / Saithe / Carbonero / Escamudo

≥ 35 (exc. IIIa) / ≥ 30 (IIIa)



Pollachius virens

Zone		TAC	UE	BE	DK	DE	IE	FR	NL	SE	UK
I (eaux norvégiennes), II (eaux norvégiennes)	○	NA	2 550			2 040		328			182
I[2], II[2]	○	NA	0								
IIa[1], IIIa, IIIbc[1], IV, subdivisions 22-32[1]	🟠	79 320	37 774	27	3 263	8 241		19 395	82	448	6 318
Eaux norvégiennes au sud 62° nord	🟠	NA	880							880	
Vb[1][2], VI, XII[1][2], XIV[1][2]	🟠	8 230	7 830			391	407	3 878			3 154
Vb (eaux îles Féroé)[3]	🔴	NA	0	0		0		0	0		0
VII, VIII, IX, X, Copace 34.1.1[1]	○	3 343	3 343	6			1 516	1 375			446
TOTAL		90 893	52 377	33	3 263	10 672	1 923	24 976	82	1 328	10 100

[1] Eaux UE — [2] Eaux internationales — [3] Quota provisoire conformément à l'article 1er, paragraphe 3, du règlement (UE) n° 44/2012 du Conseil

Sébastes / Redfish / Gallineta nórdica / Cantarilhos do Norte

Sebastes spp.

Zone		TAC	UE	BE	DE	EE	IE	ES	FR	LV	LT	NL	PL	PT	UK
I[2], II[2]	🔴	7 500	NA												
I (eaux norvégiennes), II (eaux norvégiennes)	🔴	NA	1 500		766			95	84					405	150
V[1][2], XII[2], XIV[2]	○	32 000	4 944		3 005	149	1	533	283	54		2	273	637	7
V (eaux Groenland), XIV (eaux Groenland)	○	NA	6 000		4 446				22						31
Va (eaux islandaises)[3]	○	NA	0	0	0				0						0
Vb (eaux îles Féroé)	○	NA	0	0	0				0						0
Opano 3LN	🟢	6 000	1 094		203	297				297	297				
Opano 3M	🟢	6 500	7 813		513	1 571		233		1 571	1 571			2 354	
Opano 3O	🟢	20 000	7 000					1 771						5 229	
Opano sous-zone 2, div. IF et 3K	🟠	0	0							0	0				
TOTAL		72 000	28 351	0	8 933	2 017	1	2 632	389	1 922	1 868	2	273	8 625	188

[1] Eaux UE — [2] Eaux internationales — [3] Quota provisoire conformément à l'article 1er, paragraphe 3, du règlement (UE) n° 44/2012 du Conseil

Raies / Skates and rays / Rayas / Raias

Rajiformes

Zone		TAC	UE	BE	DK	DE	EE	IE	ES	FR	LT	NL	PT	SE	UK
IIa[1], IV[1]	○	1 395	1 395	235	9	12				37		200			902
IIIa[1]	○	58	58		45									13	
VIab[1], VIIa-c[1], VIIe-k[1]	○	9 915	9 915	895		12	5	1 294	1 082	4 018	21	4	22		2 562
VIId[1]	○	887	887	80						670		4			133
VIII[1], IX[1]	○	4 222	4 222	9					1 305	1 601			1 298		9
Opano 3LNO	🟠	8 500	5 352				343		4 132		75		802		
TOTAL		24 977	21 829	1 219	54	24	348	1 294	6 519	6 326	96	208	2 122	13	3 606

[1] Eaux UE

Aiguillat commun / Spiny dogfish / Mielga / Galhudo malhado



Squalus acanthias

Zone		TAC	UE	BE	DK	DE	IE	ES	FR	NL	PT	SE	UK
I[1][2], V[1][2], VI[1][2], VII[1][2], VIII[1][2], XII[1][2], XIV[1][2]	🔴	0	0	0		0	0	0	0	0	0		0
IIa[1], IV[1]	🔴	0	0	0	0	0			0	0		0	0
IIIa[1]	🔴	0	0		0							0	
TOTAL		0	0	0	0	0	0	0	0	0	0	0	0

[1] Eaux UE — [2] Eaux internationales

Langoustine / Norway lobster / Cigala / Lagostim

≥ 8,5 (I, II, IV, V, VIb, VIIb-k, X, Copace) / ≥ 7 (VIa, VIIa, VIII, IX) / ≥ 13 (IIIa)

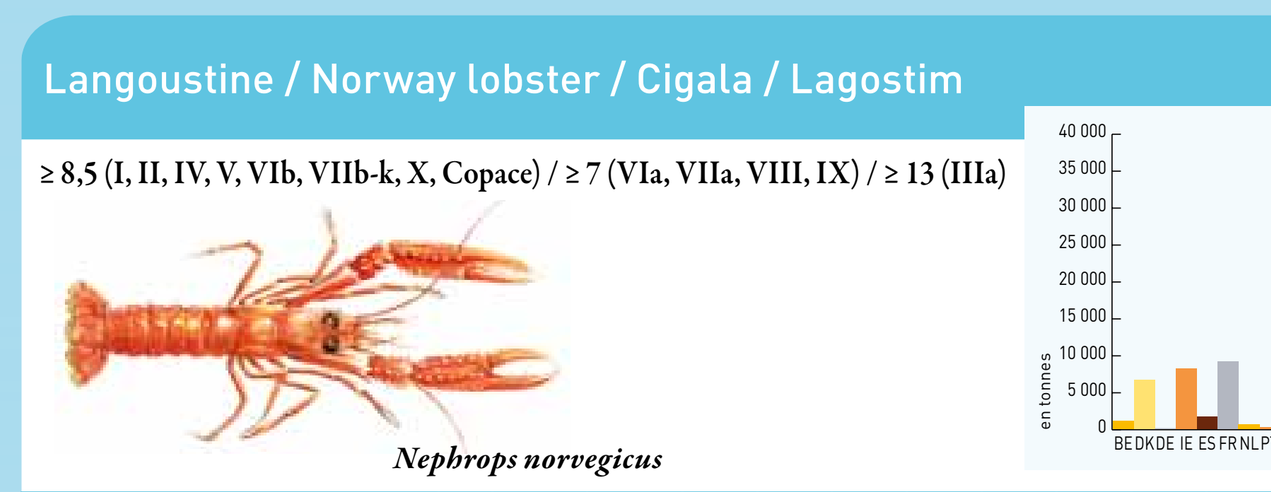

Nephrops norvegicus

Zone		TAC	UE	BE	DK	DE	IE	ES	FR	NL	PT	SE	UK
IIa[1], IV[1]	○	21 929	21 929	1 147	1 147	17			34	590			18 994
IIIa, subdivisions 22-32[1]	○	6 000	6 000		4 409	13						1 578	
IV (eaux norvégiennes)	○	NA	1 200		1 135	1							64
Vb[1][2], VI	○	14 091	14 091				190	29	114				13 758
VII	○	21 759	21 759				8 025	1 306	5 291				7 137
VIIIabde	○	3 899	3 899					234	3 665				
VIIIc	○	82	82					79	3				
IX, X, Copace 34.1.1[1]	○	273	273					68			205		
TOTAL		68 033	69 233	1 147	6 691	31	8 215	1 716	9 107	590	205	1 578	39 953

[1] Eaux UE — [2] Eaux internationales

Crevette nordique / Northern prawn / Camarón norteño / Camarão árctico

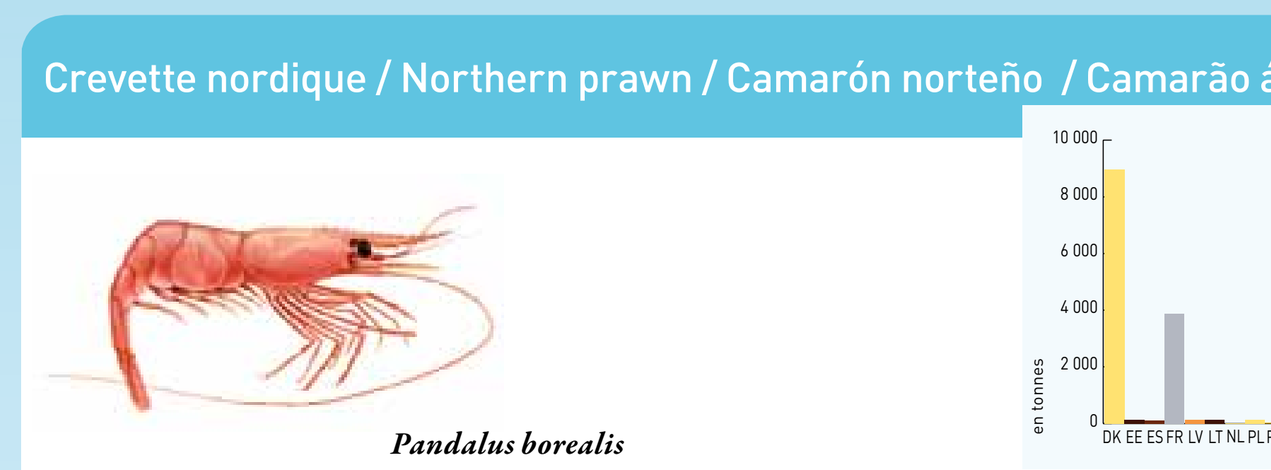

Pandalus borealis

Zone		TAC	UE	DK	EE	ES	FR	LV	LT	NL	PL	PT	SE	UK	NR
IIa[1], IV[1]	🟢	3 058	3 058	2 273						21			91	673	
IIIa	○	7 080	3 780	2 457									1 323		
Eaux norvégiennes au sud 62° nord	🟢	NA	480	357									123		
V (eaux Groenland)[2], XIV (eaux Groenland)[2]	○	NA	8 000	1 883			1 883								1 334
Opano 3L	🟠	12 000	670		134	105,5		134	134		134	28,5			
Opano 0 et 1 (eaux Groenland)	🟠	NA	4 000	2 000			2 000								
TOTAL		22 138	19 988	8 970	134	105,5	3 883	134	134	21	134	28,5	1 537	673	1 334

[1] Eaux UE — [2] Quota provisoire conformément à l'article 1er, paragraphe 3, du règlement (UE) n° 44/2012 du Conseil

http://ec.europa.eu/fisheries/cfp/fishing_rules/tacs/index_fr.htm

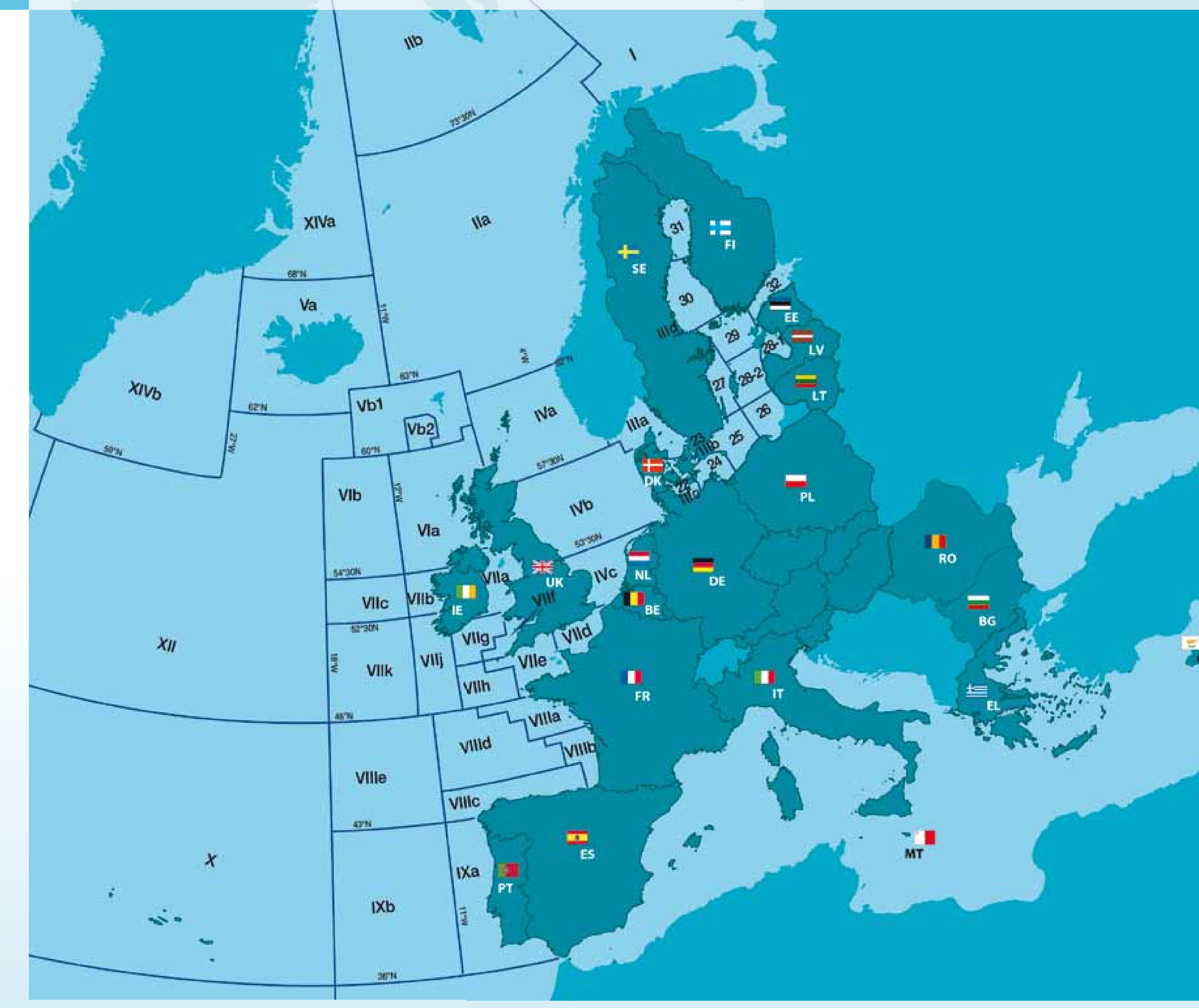

I Mer de Barents, Barents Sea, Mar de Barents, Mar de Barents
IIa Mer de Norvège, Norwegian Sea, Mar de Noruega, Mar da Noruega
IIb Spitzberg et Île des Ours, Spitsbergen and Bear Island, Spitzberg e Isla de los Osos, Spitzberg e Ilha dos Ursos
IIIa Skagerrak et Kattegat, Skagerrak and Kattegat, Skagerrak y Kattegat, Skagerrak e Kattegat
IIIb Sund, Sound, Sund, Sund (23)
IIIc Belts, Belt, Belt, Belt (22)
IIId Mer Baltique, Baltic Sea, Mar Báltico, Mar Báltico (24-32)
IVa Mer du Nord septentrionale, Northern North Sea, Mar del Norte Septentrional, Mar do Norte Setentrional
IVb Mer du Nord centrale, Central North Sea, Mar del Norte Central, Mar do Norte Central
IVc Mer du Nord méridionale, Southern North Sea, Mar del Norte Meridional, Mar do Norte Meridional
Va Islande, Iceland, Islandia, Islândia
Vb Féroé, Faroes, Feroe, Faroé
VIa Ouest Écosse (stock de Clyde), West Scotland (Clyde stock), Oeste Escocia (reserva de Clyde), Escócia Ocidental (reserva de Clyde)
VIb Rockall, Rockall, Rockall, Rockall
VIIa Mer d'Irlande, Irish Sea, Mar de Irlanda, Mar da Irlanda
VIIb Ouest Irlande, West Ireland, Oeste Irlanda, Irlanda Ocidental
VIIc Porcupine Bank, Porcupine Bank, Porcupine Bank, Porcupine Bank
VIId Manche orientale, Eastern English Channel, Mancha Oriental, Canal da Mancha Oriental
VIIe Manche occidentale, Western English Channel, Mancha Occidental, Canal da Mancha Ocidental
VIIf Canal de Bristol, Bristol Channel, Canal de Bristol, Canal de Bristol
VIIg Sud-est Irlande, South-east Ireland, Sureste Irlanda, Sudoeste da Irlanda
VIIh Petite Sole, Little Sole, Little Sole, Little Sole
VIIj Grande Sole, Great Sole, Great Sole, Great Sole
VIIk Ouest Grande Sole, West Great Sole, Oeste Great Sole, Great Sole Ocidental
VIIIa Sud Bretagne, South Brittany, Sur Bretaña, Bretanha Meridional (Sul)
VIIIb Sud Gascogne, South Biscay, Sur Vizcaya, Biscaia Meridional (Sul)
VIIIc Nord et nord-ouest Espagne, North and North-west Spain, Norte y noroccidental España, Norte e Noroeste de Espanha
VIIId Centre Gascogne, Central Biscay, Vizcaya Central, Biscaia Central
VIIIe Ouest Gascogne, West Biscay, Oeste Vizcaya, Biscaia Ocidental
IXa Côte portugaise, Portuguese coast, Costa de Portugal, Costa de Portugal
IXb Ouest Portugal, West Portugal, Oeste Portugal, Portugal Ocidental
X Açores, Azores, Azores, Açores
XII Nord Açores, North Azores, Norte Azores, Açores Setentrional
XIVa Est Groenland, East Greenland, Este Groenlandia, Este da Gronelândia
XIVb Sud-Est du Groenland, South-east Greenland, Sureste de Groenlandia, Sudeste da Gronelândia

Cabillaud / Cod / Bacalao / Bacalhau

≥ 35 (exc. IIIa) / ≥ 30 (IIIa) / ≥ 38 (IIIb-d)



Gadus morhua

Zone		TAC	UE	BE	DK	DE	EE	IE	EL	ES	FR	LV	LT	NL	PL	PT	FI	SE	UK	NR
I, IIb	🟢	737 000	27 785			5 195				11 870	2 339				2 285	2 449			3 397	250
I (eaux norvégiennes), II (eaux norvégiennes)	🟢	NA	16 309			1 971		244	244	2 198	1 809					2 198			7 645	
IIa[1], IIIa (exc. Skagerrak et Kattegat), IV	🟠	26 475	21 974	782	4 495	2 850					966			2 540				30	10 311	
Subdivisions 22-24	🟠	21 300	21 300		9 298	4 546	206					769	499		2 487		183	3 312		
Subdivisions 25-32[1]	🟢	NA	67 850		15 587	6 200	1 519					5 795	3 818		17 947		1 193	15 791		
Skagerrak	🟠	3 783	3 660	9	3 026	76								19				530		
Kattegat	🔴	133	133		82	2												49		
Eaux norvégiennes au sud 62° nord	🟠	NA	382															382		
VIb - Eaux UE et internationales de Vb à l'ouest de 12° ouest et de XII et XIV	○	78	78	0		1		17			12								48	
VIa - Eaux UE et internationales de Vb à l'est de 12° ouest	🔴	0	0	0		0		0			0								0	
Vb (eaux îles Féroé)[2][3]	🔴	NA	0			0					0								0	
VIIa	🔴	380	380	5				251			14			1					109	
VIIbc, VIIe-k, VIII, IX, X, Copace 34.1.1[1]	🟠	10 059	10 059	449				1 459			7 357			1					793	
VIId	🟠	1 543	1 543	66							1 295			39					143	
Opano 0 et 1 (eaux Groenland), V (eaux Groenland), XIV (eaux Groenland)	○	NA	2 000			1 636													364	
Opano 2J3KL		0	0																	
Opano 3M	🟢	9 280	5 292			432	103			1 328	185	103	103		352	1 821			865	
Opano 3NO		0	0																	
TOTAL		810 031	178 745	1 311	32 488	22 909	1 828	1 971	244	15 396	13 977	6 667	4 420	2 600	23 071	6 468	1 376	20 094	23 675	250

[1] Eaux UE — [2] Y compris l'églefin (*Melanogrammus aeglefinus*) — [3] Quota provisoire conformément à l'article 1er, paragraphe 3, du règlement (UE) n° 44/2012 du Conseil

* Lançons / Sandeel / Lanzón / Galeota

Ammodytes spp.

Zone		TAC	UE	DK	DE	SE	UK	NR
IIa[1][2][3], IIIa[1][2][3], IV[1][2][3]	○	200 000	180 000	167 436	256	6 148	3 660	2 500
IV (eaux norvégiennes)	○	NA	0	0			0	
TOTAL		200 000	180 000	167 436	256	6 148	3 660	2 500

[1] Eaux UE — [2] Lançons et prises accessoires qui y sont liées — [3] Quota provisoire conformément à l'article 1er, paragraphe 3, du règlement (UE) n° 44/2012 du Conseil

* Sangliers / Boarfish / Ochavo / Pimpim



Caproidae

Zone		TAC	UE	DK	IE	UK
VI[1][2], VII[1][2], VIII[1][2]	○	82 000	82 000	20 123	56 666	5 211
TOTAL		82 000	82 000	20 123	56 666	5 211

[1] Eaux UE — [2] Eaux internationales

Saumon atlantique / Atlantic salmon / Salmón atlántico / Salmão do Atlântico

(exprimé en nombre l'individus / expressed by number of individual fish / expresado en número de ejemplares / expressas em número)

Salmo salar

Zone		TAC	UE	DK	DE	EE	LV	LT	PL	FI	SE
Subdivisions 22-31[1]	🔴	NA	122 553	25 396	2 826	2 581	16 153	1 899	7 704	31 667	34 327
Subdivision 32[1]	🔴	NA	15 419			1 581				13 838	
TOTAL			137 972	25 396	2 826	4 162	16 153	1 899	7 704	45 505	34 327

[1] Eaux UE

* Tacaud norvégien / Norway pout / Faneca noruega / Faneca da Noruega

Trisopterus esmarkii

Zone		TAC	UE	DK	DE	NL	UK
IIa[1][2], IIIa[2], IV[1][2]	○	0	0	0	0	0	
IV (eaux norvégiennes)	○	NA	0	0			0
TOTAL		0	0	0	0	0	0

[1] Eaux UE — [2] Tacaud norvégien et prises accessoires qui y sont liées

ESPÈCES PÉLAGIQUES – PELAGIC SPECIES – ESPECIES PELÁGICAS – ESPÉCIES PELÁGICAS

Hareng / Herring / Arenque / Arenque

≥ 20 (exc. IIIa) / ≥ 18 (IIIa)



Clupea harengus

Zone		TAC	UE	BE	DK	DE	EE	IE	ES	FR	LV	LT	NL	PL	PT	FI	SE	UK	NR
I[1][2][3], II[1][2][3]	🟢	833 000	54 228	19	18 580	3 254		4 810	61	802			6 649	940	61	288	6 885	11 879	
IIIa	🟢	45 000	38 998		18 912	303											19 783		
Prises accessoires dans la zone IIIa	🟢	6 659	6 659		5 692	51											916		
Subdivisions 22-24	🔴	20 900	20 900		2 930	11 532								2 719		1	3 718		
Subdivisions 25-27[1], 28.2[1], 29[1], 32[1]	🔴	NA	78 417		1 725	457	8 810				2 174	2 289		19 537		17 197	26 228		
Subdivision 28.1	🔴	30 576	30 576				14 120				16 456								
Subdivisions 30-31	○	106 000	106 000													86 905	19 095		
Eaux UE et eaux norvégiennes de IV au nord de 53° 30 nord	🟢		243 000		64 369	41 852				21 286			53 537				4 120	57 836	
Eaux norvégiennes au sud 62° nord	🟢	405 000	922														922		
IVc, VIId	🟢		44 550	8 774	882	573				10 871			19 261					4 189	
Prises accessoires dans les zones IIa[1], IV et VIId	🟢	17 900	17 900	89	17 134	89				89			89				84	326	
Vb[1][2][3], VIa N[1][2][3], VIb[1][2][3]	○	22 900	22 900			2 486		3 360		470			2 486					13 438	660
VIaS, VIIbc	○	4 247	4 247					3 861					386						
VI Clyde	○	(4)	(4)															(4)	
VIIa	🟢	4 752	4 752					1 237										3 515	
VIIef	○	980	980							490								490	
VIIghjk	🟢	21 100	21 100			234		18 236		1 302			1 302					26	
TOTAL		1 519 014	696 129	8 882	130 224	60 831	22 930	31 504	61	35 310	18 630	2 289	83 710	23 196	61	104 391	81 751	91 699	660

[1] Eaux UE — [2] Eaux internationales — [3] Eaux norvégiennes — [4] TAC à définir par le Royaume-Uni conformément à l'article 6 du règlement (UE) n° 43/2012 du Conseil — [5] Quota provisoire conformément à l'article 1er, paragraphe 3, du règlement (UE) n° 44/2012 du Conseil

Anchois / Anchovy / Anchoa / Biqueirão

≥ 12 (exc. IX) / ≥ 10 (IX)

Engraulis encrasicolus

Zone		TAC	UE	ES	FR	PT
VIII[1]	🟢	29 700	29 700	26 730	2 970	
IX, X, Copace 34.1.1[2]	○	8 360	8 360	3 998		4 362
TOTAL		38 060	38 060	30 728	2 970	4 362

[1] Campagne de pêche du 01/07/2011 au 30/06/2012 — [2] Eaux UE

Requin-taupe / Porbeagle / Marrajo / Tubarão-sardo



Lamna nasus

Zone		TAC	UE	DK	DE	IE	ES	FR	UK
Eaux de la Guyane, Kattegat, Skagerrak[1], I[1], II[1], III[1], IV[1], V[1], VI[1], VII[1], VIII[1], IX[1], X[1], XII[1], XIV[1], Copace 34.1.1[1], 34.1.2[1], 34.2[1]	🔴	0	0	0	0	0	0	0	0
TOTAL		0	0	0	0	0	0	0	0

[1] Eaux UE

Merlan bleu / Blue whiting / Bacaladilla / Verdinho

Micromesistius poutassou

Zone		TAC	UE	DK	DE	IE	ES	FR	NL	PT	SE	UK	NR
I[1][2], II[1][2], III[1][2], IV[1][2], V[1][2], VI[1][2], VII[1][2], VIIIabde[1][2], XII[1][2], XIV[1][2]	🟢	391 000	63 421	9 683	3 765	7 498	8 209	6 738	11 807	763	2 395	12 563	4 500
II (eaux norvégiennes), IV (eaux norvégiennes)	🟢		0	0								0	
VIIIc, IX, X, Copace 34.1.1[1]	🟢		10 043				8 034			2 009			
Eaux îles Féroé[3]	🟢	0	0	0	0			0	0			0	
TOTAL		391 000	73 464	9 683	3 765	7 498	16 243	6 738	11 807	2 772	2 395	12 563	4 500

[1] Eaux UE — [2] Eaux internationales — [3] Quota provisoire conformément à l'article 1er, paragraphe 3, du règlement (UE) n° 44/2012 du Conseil

Maquereau / Mackerel / Caballa / Sarda

≥ 20 (exc. IV) / ≥ 30 (IV)

Scomber scombrus

Zone		TAC	UE	BE	DK	DE	EE	IE	ES	FR	LV	LT	NL	PL	PT	SE	UK
IIa[1][3], IIIa[3], IIIbcd[1][3], IV[3]	🟠	NA	19 855	421	11 097	439				1 326			1 335			4 001	1 236
IIa[2][3], Vb[1][2][3], VI[3], VII[3], VIIIabde[3], XII[2][3], XIV[2][3]	🟠	NA	259 129			16 487	137	54 956	18	10 993	101	101	24 043	1 161			151 132
IIa (eaux norvégiennes)[3], IVa (eaux norvégiennes)[3]	🟠	NA	10 176		10 176												
VIIIc[3], IX[3], X[3], Copace 34.1.1[1][3]	🟠	NA	29 651						24 438	162					5 051		
TOTAL			318 811	421	21 273	16 926	137	54 956	24 456	12 481	101	101	25 378	1 161	5 051	4 001	152 368

[1] Eaux UE — [2] Eaux internationales — [3] Quota provisoire conformément à l'article 1er, paragraphe 3, du règlement (UE) n° 44/2012 du Conseil

Chinchards / Horse mackerel / Jurel / Carapaus

≥ 15



Trachurus spp.

Zone		TAC	UE	BE	DK	DE	IE	ES	FR	NL	PT	SE	UK	NR
IIa[1][5][6], IVa[1][5][6], VI[1][5][6], VIIa-c[1][5][6], VIIe-k[1][5][6], VIIIabde[1][5][6], Vb[1][2][5][6], XII[2][5][6], XIV[2][5][6]	🟢	157 989	157 989		15 502	12 096	40 284	16 498	6 226	48 532	1 589	675	14 587	2 000
IVbc[1][5], VIId[1][5]	○	44 180	40 630	44	19 339	1 708	1 216	359	1 604	11 642	41	75	4 602	
VIIIc	🟢	25 011	25 011					22 409	388		2 214			
IX	○	30 800	30 800					7 969			22 831			
X, Copace (Açores)[3]	○	(3)	(3)								(3)			
Copace (Madère)[3]	○	(3)	(3)								(3)			
Copace (Canaries)[4]	○	(4)	(4)					(4)						
TOTAL		257 980	254 430	44	34 841	13 804	41 500	47 235	8 218	60 174	26 675	750	19 189	2 000

[1] Eaux UE — [2] Eaux internationales — [3] TAC à définir par le Portugal conformément à l'article 6 du règlement (UE) n° 43/2012 du Conseil — [4] TAC à définir par l'Espagne conformément à l'article 6 du règlement (UE) n° 43/2012 du Conseil — [5] Chinchards et prises accessoires qui y sont liées — [6] Quota provisoire conformément à l'article 1er, paragraphe 3, du règlement (UE) n° 44/2012 du Conseil

* Sprat / Sprat / Espadín / Espadilha



Sprattus sprattus

Zone		TAC	UE	BE	BG	DK	DE	EE	FR	LV	LT	NL	PL	RO	FI	SE	UK	NR
IIa[1][2][3], IV[1][2][3]	○	161 500	151 500	1 631		129 103	1 631		1 631			1 631				1 330	5 383	9 160
IIIa[2]	○	52 000	48 100			34 843	73									13 184		
Subdivisions 22-32[1][2]	🔴	NA	225 237			22 218	14 076	25 800		31 160	11 272		66 128		11 631	42 952		
VIIde	○	5 150	5 150	26		1 674	26		361			361					2 702	
Mer Noire[1]	🟢	NA	11 475		8 032,5									3 442,5				
TOTAL		218 650	441 462	1 657	8 032,5	187 838	15 806	25 800	1 992	31 160	11 272	1 992	66 128	3 442,5	11 631	57 466	8 085	9 160

[1] Eaux UE — [2] Sprat et prises accessoires qui y sont liées — [3] Quota provisoire conformément à l'article 1er, paragraphe 3, du règlement (UE) n° 44/2012 du Conseil

Thon rouge / Bluefin tuna / Atún rojo / Atum rabilho

≥ 6,4 kg

Thunnus thynnus

Zone		TAC	UE	EL	ES	FR	IT	CY	MT	PT	NR
Océan atlantique à l'est de la longitude 45° ouest et Méditerranée	🟠	12 900	5 756,41	124,37	2 411,01	958,52	1 787,91	66,98	153,99	226,84	26,9
TOTAL		12 900	5 756,41	124,37	2 411,01	958,52	1 787,91	66,98	153,99	226,84	26,9

Espadon / Swordfish / Pez espada / Espadarte

≥ 25 kg ou/or/o/ou 125 cm mandibule inférieure / lower jaw / mandíbula más pequeña / mandíbula inferior



Xiphias gladius

Zone		TAC	UE	ES	PT	NR
Océan atlantique au nord de la latitude 5° nord	🟢	13 700	8 357,6	6 949	1 263	145,6
Océan atlantique au sud de la latitude 5° nord	🟢	15 000	5 379,1	5 024,9	354,2	
Partie de la zone WCPFC située au sud de 20° sud		NA	3 170,36			
TOTAL		28 700	16 907,06	11 973,9	1 617,2	145,6

ESPÈCES D'EAUX PROFONDES – DEEP-SEA SPECIES – ESPECIES DE AGUAS PROFUNDAS – ESPÉCIES DA FUNDURA

Brosme / Tusk / Brosmio / Bolota

Brosme brosme

Zone		TAC	UE	BE	DK	DE	IE	ES	FR	NL	SE	UK	NR
I[1][2], II[1][2], XIV[1][2]	○	21	21			6			6			6	3
IIIa, subdivisions 22-32[1]	○	24	24		12	6					6		
IV[1]	○	196	196		53	16			37		5	80	5
IV (eaux norvégiennes)	○	NA	170	0	165	1			0	0		4	
V[1][2], VI[1][2], VII[1][2]	○	3 217	294			4	17	14	172			83	4
TOTAL		3 458	705	0	230	33	17	14	215	0	11	173	12

[1] Eaux UE — [2] Eaux internationales

Lingue bleue / Blue ling / Maruca azul / Maruca azul

≥ 70 (exc. IIIa)

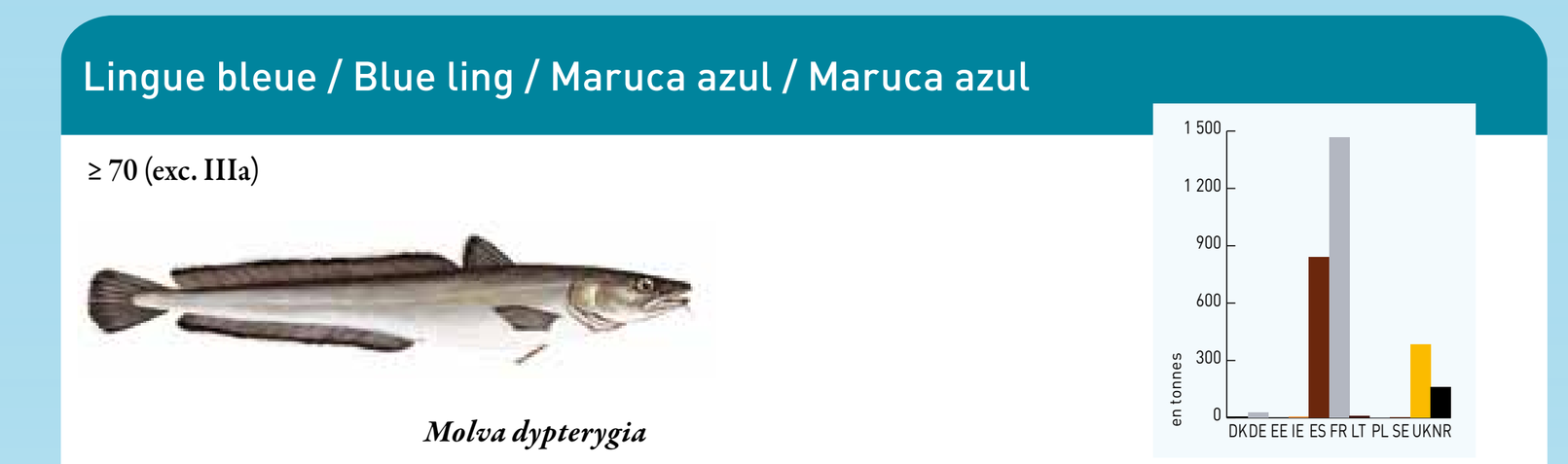

Molva dypterygia

Zone		TAC	UE	DK	DE	EE	IE	ES	FR	LT	PL	SE	UK	NR
II[1][2], IV[1][2]	○	56	56	4	4		4		25				15	4
III[1][2]	🔴	8	8	3	2							3		
Vb[1][2][3], VI[1][2][3], VII[1][2][3]	○	2 032	1 882		20	3	5	62	1 423	1	1		362	155
XII[2]	○	815	815			2		778	19	7			7	2
TOTAL		2 911	2 761	7	26	5	9	840	1 467	8	1	3	384	161

[1] Eaux UE — [2] Eaux internationales — [3] Quota provisoire conformément à l'article 1er, paragraphe 3, du règlement (UE) n° 44/2012 du Conseil

Grenadier de roche / Roundnose grenadier / Granadero / Lagartixa-da-rocha

Coryphaenoides rupestris

Zone		TAC	UE	DK	DE	EE	IE	ES	FR	LV	LT	PL	SE	UK	NR
I[1][2], II[1][2], IV[1][2]	○	13	13	1	1				10					1	
III[1][2]	○	850	850	804	5								41		
Vb[1][2], VI[1][2], VII[1][2]	○	2 546	2 546		5	38	165	41	2 096		48	25		123	5
VIII[1][2], IX[1][2], X[1][2], XII[1][2], XIV[1][2]	○	3 979	3 979		26		6	2 857	132	46	6	894		12	
TOTAL		7 388	7 388	805	37	38	171	2 898	2 238	46	54	919	41	136	5

[1] Eaux UE — [2] Eaux internationales

Lingue / Ling / Maruca / Maruca

≥ 63 (exc. IIIa)

Molva molva

Zone		TAC	UE	BE	DK	DE	IE	ES	FR	NL	PT	SE	UK	NR
I[1][2], II[1][2]	○	36	36		8	8			8				8	4
IIIa, IIIbcd[1]	○	92	92	7	51	7						20	7	
IV[1]	○	2 428	2 428	16	243	150			135	5		10	1 869	
IV (eaux norvégiennes)	○	NA	850	6	747	21			8	1			67	
V[1][2]	○	33	33	9	6	6			6				6	
Vb (eaux îles Féroé)[3][4]	○	NA	0						0				0	
VI[1][2][4], VII[1][2][4], VIII[1][2][4], IX[1][2][4], X[1][2][4], XII[1][2][4], XIV[1][2][4]	○	14 164	7 824	29	5	107	576	2 156	2 299		5		2 647	200
TOTAL		16 753	11 263	67	1 060	299	576	2 156	2 456	6	5	30	4 604	204

[1] Eaux UE — [2] Eaux internationales — [3] Y compris la lingue bleue (*Molva dypterygia*) — [4] Quota provisoire conformément à l'article 1er, paragraphe 3, du règlement (UE) n° 44/2012 du Conseil

Images : © Scandinavian Fishing Yearbook – http://www.scandfish.com

Commission européenne

Données chiffrées en tonnes — Figures in tonnes
Cifras en toneladas — Dados em toneladas

NB : la liste des espèces n'est pas exhaustive — NB: not all species are shown here.
Nota: la lista de especies no es exhaustiva — Nota: a lista das espécies não é exaustiva

≥ : Taille minimale de débarquement en cm — Minimum landing size in cm
Tamaño mínimo de desembarco en cm — Tamanho mínimo de desembarque, em cm

NA : non applicable — not relevant — no aplicable — sem efeito

NR : non réparti — not allocated — no repartido — não repartida

* : Espèces minotières — Industrial species — Especies destinadas a usos industriales
Espécies não destinadas ao consumo humano

🟢 Le stock est exploité à un niveau permettant d'assurer son rendement maximal à long terme.
🟠 Le stock est surexploité par rapport au niveau permettant d'assurer son rendement maximal à long terme, mais il reste dans les limites biologiques de sécurité ou est géré dans le cadre d'un plan à long terme approuvé par les scientifiques.
🔴 Le stock ne se trouve plus dans les limites biologiques de sécurité et il ne fait pas l'objet d'un plan à long terme, ou les avis scientifiques indiquent qu'il ne devrait plus être exploité.
○ L'état du stock n'est pas connu quant aux limites biologiques de sécurité et/ou à sa capacité de produire le rendement maximal à long terme.

🟢 Stocks are exploited at a rate that is consistent with producing the highest catch from the stock in the long term.
🟠 The stock is overfished compared to producing the highest yield in the long term, but is inside safe biological limits or is being managed under a long-term plan which has been approved by scientific advice.
🔴 The stock is outside safe biological limits while not under a long-term plan, or is subject to a scientific advice that there should be no fishing.
○ The state of the stock is unknown with respect to either or both safe biological limits or to producing the highest catch in the long term.

🟢 Las poblaciones se explotan a un ritmo que se corresponde con la producción de niveles máximos de capturas de la población a largo plazo.
🟠 La población es objeto de sobrepesca respecto de la producción del rendimiento máximo a largo plazo, pero se sitúa dentro de los límites biológicos de seguridad o está siendo gestionada con arreglo a un plan a largo plazo, aprobado por dictámenes científicos.
🔴 La población está fuera de los límites biológicos de seguridad y no está siendo gestionada por un plan a largo plazo o los dictámenes científicos indican que no debería ser explotada.
○ No se conoce la situación de la población con respecto a sus límites biológicos de seguridad o a la producción de niveles máximos de captura a largo plazo.

🟢 As unidades populacionais estão a ser exploradas a um ritmo que é consistente com a produção de níveis máximos de captura da unidade populacional, a longo prazo.
🟠 A unidade populacional é objecto de uma sobre pesca em comparação com a produção do rendimento máximo a longo prazo, mas está dentro de limites biológicos de segurança ou está a ser gerida no âmbito de um plano a longo prazo aprovado por pareceres científicos.
🔴 A unidade populacional está fora dos limites biológicos de segurança e não é objecto de um plano a longo prazo ou os pareceres científicos indicam que a pesca deveria ser proibida.
○ O estado da unidade populacional é desconhecido no que se refere tanto aos limites biológicos de segurança, como à produção dos níveis máximos de captura a longo prazo.

Affaires maritimes et pêche